

# 稚内市

稚内市は、漁業・酪農・観光を基幹産業とする日本最北のまちです。ロシア連邦サハリン州まで、最短距離でわずか 43km の至近にある国境のまちでもあります。

「環境都市」である本市は、全国でも有数の風力発電の適地となっているため風力や太陽光といった自然エネルギーを活用した環境に配慮したまちづくりを推進しています。市内で稼働している風力発電量は市内電力需要量を大きく超えています。

## <交通>

- JR線（特急） 稚内～札幌（約5時間）
- 航空路線 稚内～新千歳（約55分）  
稚内～羽田（約1時間55分）
- 都市間バス 稚内～札幌（5時間50分）
- 利礼航路 稚内～利尻（1時間40分）  
稚内～礼文（1時間55分）

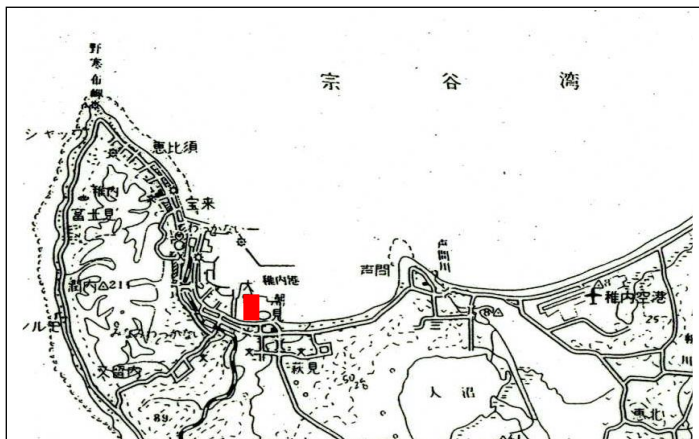


## 稚内のデータ


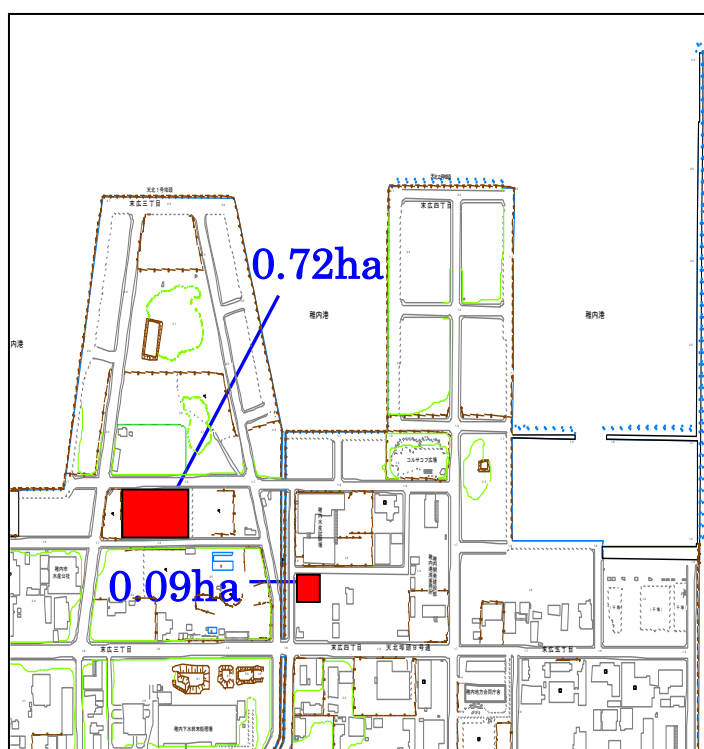
(1) 人口	人口（12月末）	30,946人	令和5年
	世帯（12月末）	17,147世帯	令和5年
(2) 農水産業	生産乳量	67,920 t	令和5年度
	農業産出額	98億円	令和5年度
	漁業水揚高	58,381 t	令和5年
	漁業水揚額	161億円	令和5年
(3) 商業・工業	年間商品販売額	1006億円	令和3年
	製造品出荷額	565億円	令和2年
(4) 運輸	稚内港入港船舶	3,953隻	令和5年度
	稚内港貿易額	197億円	令和5年
(5) 観光	観光客入込客	491,300人	令和5年度
	訪日外国人宿泊者	9,399人	令和5年度
(6) 気象	気温（月平均）	夏 21.5℃ / 冬 -5.7℃	令和5年
	風速（年平均）	4.7m/s	令和5年
(7) その他	大学	育英館大学	情報メディア学部

天北臨海工業団地のデータ		
所在地	稚内市末広 3,4,5 丁目	
事業主体	稚内市	
面積	工業団地	工場等用地
	58.3ha	25.1 ha
現況	2 区画を分譲中	
分譲価格	11,800~15,000 円/㎡	
地質・地盤	N 値：30 杭打可能地盤までの深さ：5m	
用水	上水道：取水可能量 48,000 m <sup>3</sup> /日	
排水	排水先：公共下水道	
交通	空港：稚内空港まで 10km 港湾：稚内港まで 0km 道路：国道 40 号まで 0.2km 鉄道：JR 南稚内駅まで 1.5km	
電力	高圧線 6.6kV	
インターネット	光、ADSL 40M	
地域開発法の指定	過疎法	
希望業種	製造業・ソフトウェアや情報処理・提供 サービス業・工業製品開発のための試験 研究施設を設置する事業者	
優遇制度	<ul style="list-style-type: none"> <li>・稚内市企業立地促進条例（施設設置費・雇用奨励・用地取得費の各助成）</li> <li>・稚内市税条例（課税免除）</li> </ul>	

●工業団地の位置図



●分譲地（R6.3月現在）



■お問い合わせ先

稚内市建設産業部水産商工課商工・労働グループ

〒097-8686 北海道稚内市中央 3 丁目 13 番 15 号

TEL 0162-23-6467 / FAX 0162-23-7999

ホームページ <http://www.city.wakkanai.hokkaido.jp>

Eメール [suisansyoko@city.wakkanai.lg.jp](mailto:suisansyoko@city.wakkanai.lg.jp)